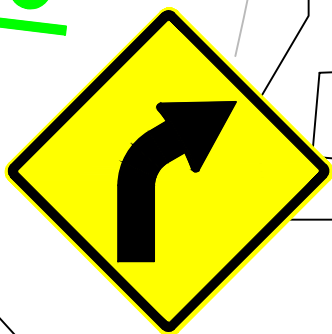
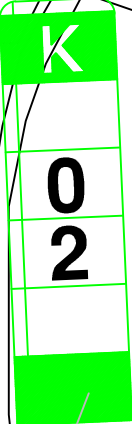


SECTOR FILA ALTA



P-2A

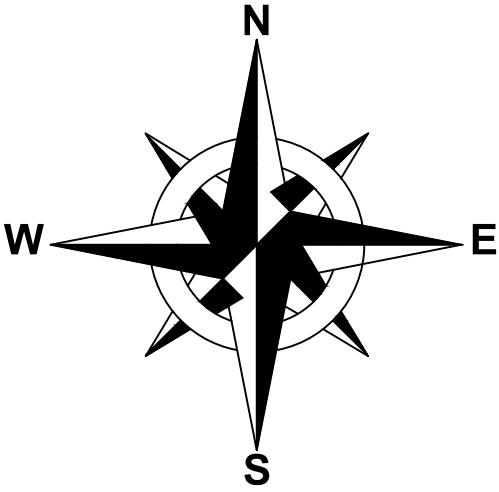


LEYENDA:	
CAMINO EXISTENTE	
ALCANTARILLA	
VIVIENDA	
CURVAS DE NIVEL	
POSTE SEÑALIZACIÓN	
SANORA	

PROYECTO:
ANÁLISIS Y DISEÑO
PARA LA CONSTRUCCIÓN
DE LA VIA DE EVITAMIENTO
DE LA CIUDAD DE JAÉN
REGIÓN CAJAMARCA PERU

JURADO:
ING. JUAN LUNA MERA
ING. JUSTO PEDRAZA FRANCO
ING. ANGEL ALBERTO LORREN PALOMINO

ORIENTACIÓN Y PLANO CLAVE:



ALUMNO: LOZADA SILVA MIGUEL MARTIN
VILLALOBOS GRANADINO MIGUEL ALBERTO

PLANO:
SEÑALIZACIÓN

OBSERVACIONES:

ESCALA:

FECHA:
ENERO 2018

DIBUJO CAD:

LAMINA:
S-05