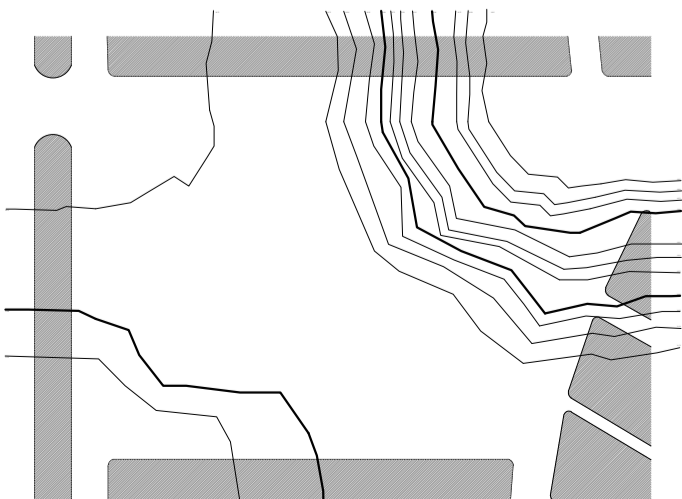
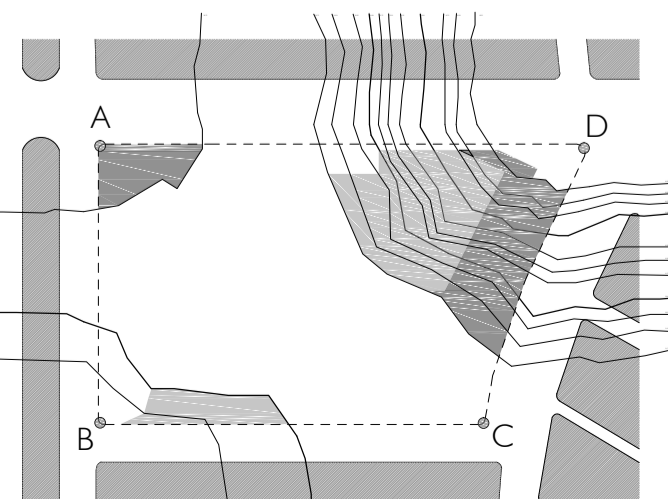


ESQUEMAS DE MODIFICACIÓN DEL TERRENO

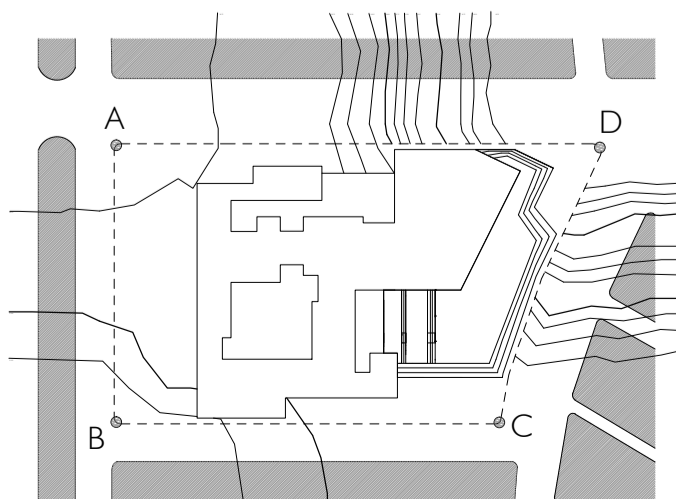


TERRENO ACTUAL



RELLENO

EXCAVADO  
RELLENO



TERRENO MODIFICADO

COORDENADAS UTM

VÉRTICE	X	Y	LADOS	DISTANCIA
A	- 6.782338432905852	- 79.85930142952026	A - D	118.4 ml
B	- 6.782144075889552	- 79.85894736121958	D - C	72.5 ml
C	- 6.781265180100067	- 79.8593160199913	C - B	93.9 ml
D	- 6.781326775880794	- 79.8597854065689	B - A	68.7 ml


SIMBOLOGÍA:


INICIO DE TRAZO:  
(Vereda existente)

PUNTOS FIJOS:

PUNTOS DE REFERENCIA:

LÍNEA DE TRAZO:





USAT  
Universidad Católica  
Santo Toribio de Mogrovejo

ESCUELA PROFESIONAL  
DE ARQUITECTURA

TESIS PARA  
OPTAR EL TÍTULO DE  
ARQUITECTO

TÍTULO:  
CENTRO TERAPÉUTICO DE DÍA  
PARA EL TRATAMIENTO DE  
LOS PACIENTES CON  
ALZHEIMER EN EL SECTOR 24  
DE LA CIUDAD DE CHICLAYO

ELABORADO POR:  
ROSARIO JANET DÍAZ DE LA CRUZ

ASESOR:  
ARQ. CÉSAR FERNANDO JIMÉNEZ ZULOETA  
CAP. 8002

DESCRIPCIÓN:  
PLANO DE TRAZOS Y EJE: REPLANTEO  
ESC. 1/250

LIBRACIÓN:  
CHICLAYO

FECHA:  
JUNIO / 2019

W/LAMINAS  
U-02