





|   | TIERRA EXCAVADA | TIERRA RELLENADA | DIFERENCIA  |
|---|-----------------|------------------|-------------|
| A | 285.73 m3       | -----            | -----       |
| B | -----           | 266.53 m3        | -----       |
| C | 615.87 m3       | 420.63 m3        | + 195.24 m3 |
| D | 546.91 m3       | 801.66 m3        | - 254.75 m3 |

**SIMBOLOGÍA:**

|                       |   |
|-----------------------|---|
| TIERRA EXCAVADA:      |  |
| TIERRA RELLENADA:     |  |
| TOPOGRAFÍA PROPUESTA: |  |
| TOPOGRAFÍA EXISTENTE: |  |

