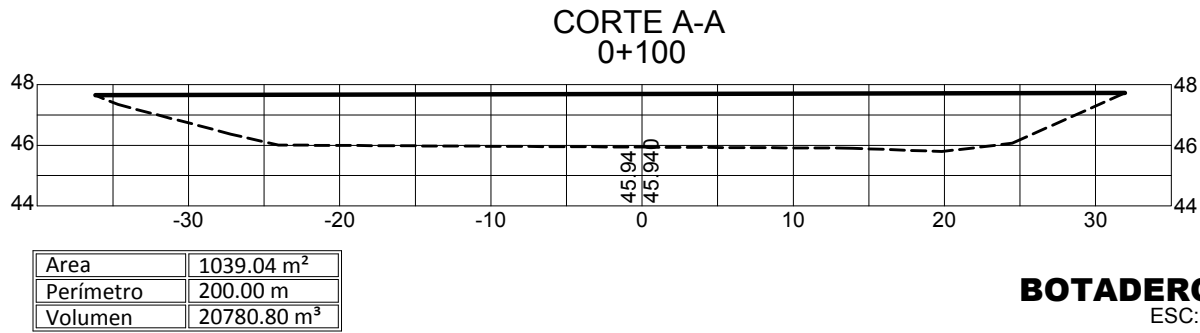



CUADRO DE COORDENADAS		
V	NORTE	ESTE
1	9286281.726	626596.515
2	9286350.904	626601.723
3	9286392.584	626383.039
4	9286323.963	626369.960
AREA	15722.162 m2	592.311 m





UNIVERSIDAD CATOLICA SANTO TORIBIO DE MOGROVEJO
USAT - PERU

FACULTAD DE INGENIERIA

ESCUELA PROFESIONAL DE INGENIERIA CIVIL AMBIENTAL

PROYECTO:

"DISEÑO DE DEFENSAS RIBEREÑAS Y SU APLICACIÓN EN EL CAUCE DEL RÍO LA LECHE. DISTRITO PACORA-LAMBAYEQUE"

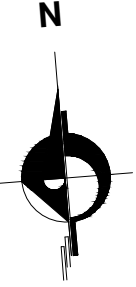
JURADO :

PRESIDENTE: ING° JUSTO PEDRAZA FRANCO.

SECRETARIO: ING° CESAR E. CACHAY LAZO.

ASESOR: ING. JUAN IGNACIO LUNA MERA.

ORIENTACION Y PLANO CLAVE:



PLANO :

BOTADERO
ÁREA N° 06

V° B° :

OBSERVACIONES :

ESTUDIANTE : LILY ROCÍO VÁSQUEZ CHÁVEZ.....

ESCALA: INDICADA

FECHA : MAYO 2018

DIBUJO CAD : LRVCH

LAMINA:

B-06